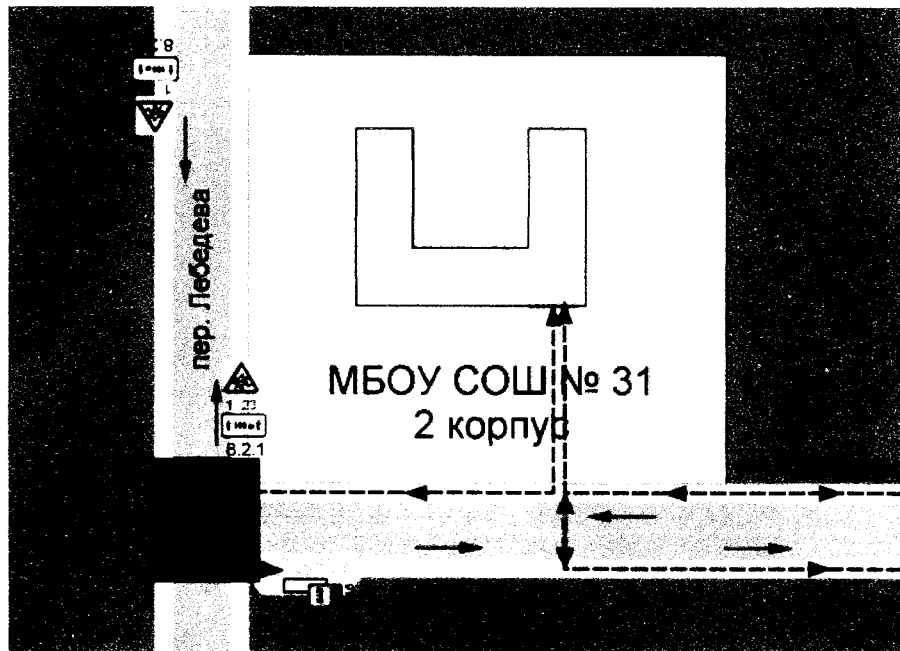
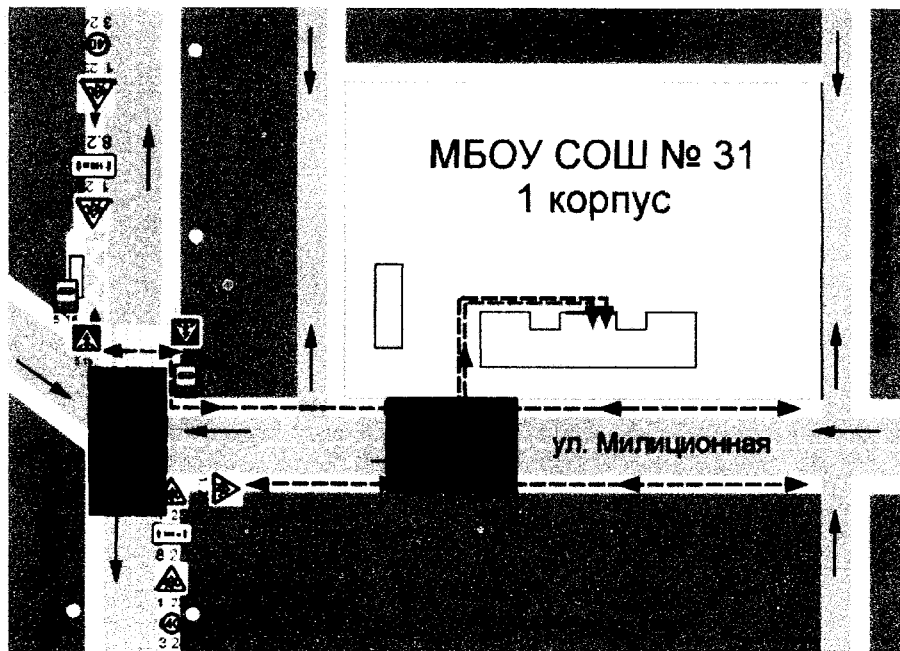







Схема организации дорожного движения в непосредственной близости от МБОУ СОШ №31 с размещением соответствующих технических средств, маршруты движения детей и расположение парковочных мест.



-  - искусственная неровность
-  - искусственное освещение
-  - направление движения транспортного потока
-  - направление движения детей от остановок маршрутных транспортных средств
-  - направление движения детей от остановок частных транспортных средств