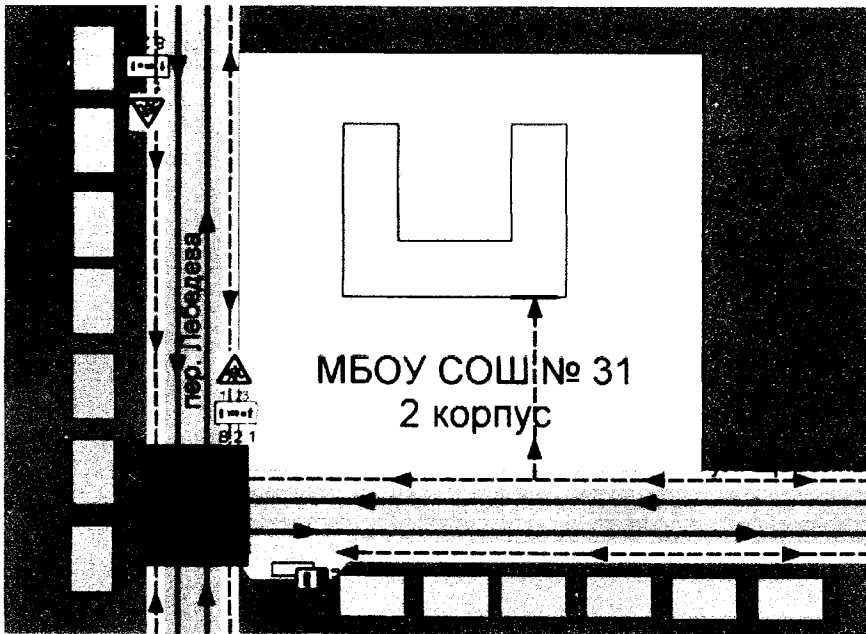
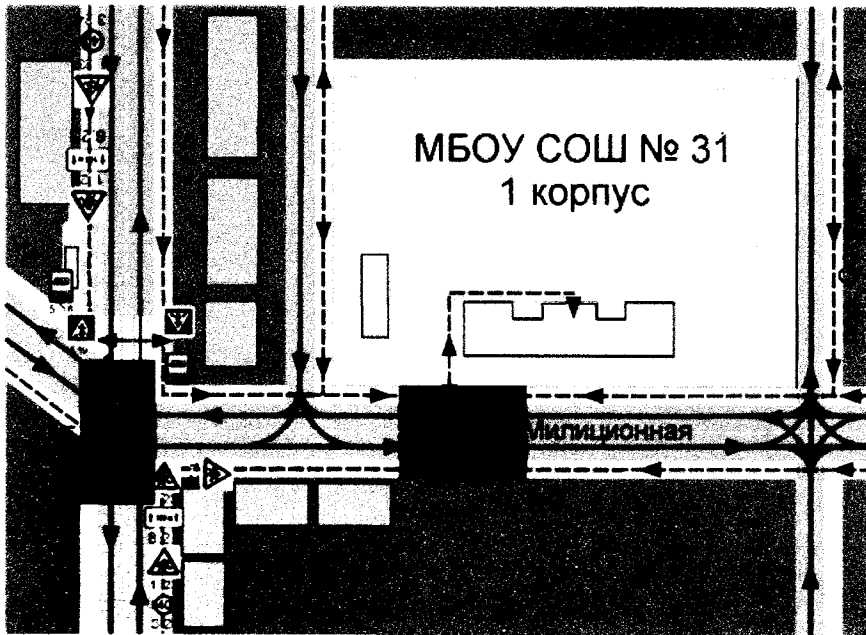








### План-схемы МБОУ СОШ №31.

План-схема района расположения МБОУ СОШ №31, пути движения транспортных средств и детей и (учеников).



- |                                                                                     |                   |                                                                                     |                                                                |
|-------------------------------------------------------------------------------------|-------------------|-------------------------------------------------------------------------------------|----------------------------------------------------------------|
|  | - жилая застройка |  | - движение транспортных средств                                |
|  | - проезжая часть  |  | - движение детей (учеников) в (из) образовательного учреждения |
|  | - тротуар         |  | - опасные участки                                              |